









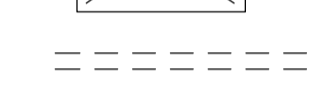

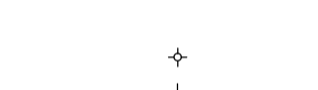




Grundkarta över
Bengtsbol i Forshaga kommun,
Värmlands län.

Upprättad genom komplettering av kommunens
kartmaterial.
2018-03-13
Sweco Civil AB

Linda Jonsson
Kartingenjör

Måtklass: IV
Koordinatsystem i plan: SWEREF99 13 30
Koordinatsystem i höjd: RH 2000

BETECKNINGAR

-  Traktgräns
-  Fastighetsgräns
-  Fastighetsbeteckning
-  Bostads- respektive uthus
karterat efter takkontur
-  Bostads- respektive uthus
karterat efter husliv
-  Annan byggnad
-  Vägkant
-  Strandkant
-  Rättsgräns, ledningsrätt
servitut, gemensamhetsanl.
-  Belysningsstolpe
-  Rutnätspunkt
-  Nivåkurvor
2 m ekvidistans
-  Höjdpunkt

GRUNDKARTA

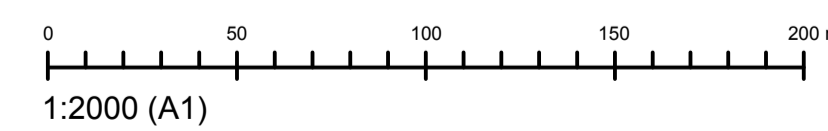
Detaljplan för
VÄSTRA BENGTSBOL
del av Skived 42:1 m.fl.
Forshaga kommun, Värmlands län

Urban Ledin
miljö- och byggchef

Johan Stenson
planeringsarkitekt

Forshaga kommun

KLARA
arkitekter



NORR
↑